

ArcGIS Server kết nối con người với thông tin địa lý mà họ cần. Các tính năng của ArcGIS Server được công bố bên dưới và các khả năng của GIS qua các ứng dụng và dịch vụ bên dưới mô tả dưới đây. Các tính năng công cụ của nó, kết nối với các sản phẩm sinh động và thu hút nhà đầu tư.

Với ArcGIS Server bạn có thể:

- Xuất bản nhanh chóng, đưa ra các bản đồ mô phỏng hoàn toàn trực giác với người xem, tăng cường nhanh chóng các công cụ và các quy trình nhanh nhẹn với các thông tin địa lý theo thời gian thực.
- Cho phép đầu tư công nghệ thông tin về địa lý; thu gọn dữ liệu và các ứng dụng địa lý, đưa ra cấu hình và hợp nhất thành một hệ thống lớn.
- Quản lý tập trung dữ liệu địa lý; cung cấp bộ mô tả dữ liệu tốt hơn và bộ toàn dữ liệu cho các tài sản thông tin quan trọng.
- Đơn giản việc truy cập các tài nguyên không đồng nhất; giảm chi phí lưu trữ và xử lý dữ liệu đáng kể.
- Đưa GIS vào hệ thống làm việc di động; tăng cường độ chính xác và giá trị trong các dự án thu thập dữ liệu và kiểm tra tài sản cũng như quản lý các số kiến, ý tưởng.

Một số điểm chính cần lưu ý

Đưa vào nhu cầu kỹ thuật, bạn có thể lựa chọn một trong ba sản phẩm của ArcGIS Server dưới đây (Advanced, Standard, and Basic).


Advanced

Standard

Basic

Quản lý dữ liệu

Cung cấp dịch vụ dữ liệu địa lý cho việc xuất thông tin, tái tạo và đồng bộ hóa




Các dịch vụ Web GIS

Hỗ trợ dịch vụ Web bao gồm: bản đồ, ảnh, công cụ chỉnh sửa, xử lý địa lý, KML, W





Làm bản đồ

Giới thiệu các công cụ cho việc tạo bản đồ động bằng công cụ mappublisher



Phân tích không gian

Giới thiệu các công cụ phân tích và xử lý địa lý dựa trên máy chủ mà bạn có thể phân tích





Xuất bản tiếng Việt


Hỗ trợ một loạt các loại

cho máy khách nh

[ArcGIS Desktop](#)

[ArcGIS Explorer](#)

[ArcGIS for AutoCAD](#)



Quản lý ảnh

Hỗ trợ một hệ thống quản lý ảnh toàn diện để cung cấp một số lượng
--





ng d ã ng l ã p b ã n đ ã m ã ng

Cung c ã p m ã t ã ng d ã ng b ã n



Công c ã

Bao g ã m APIs and Application Development [.NET](#) Framework for

[Java](#)

[JavaScript](#)

[Flex](#)


[Microsoft Silverlight/WPF](#)





Biên tập dữ liệu không gian qua Web

Hỗ trợ các nhiệm vụ biên tập không gian cho các ứng dụng



Phân tích không gian cấp cao

Các phân tích ứng dụng của 3D Analyst, Geostatistical Ana





Ứng dụng Mobile GIS
Cung cấp môi trường ứng dụng di động để lập và triển khai thích



Các công cụ phát triển ứng dụng Mobile GIS

Cung cấp các công cụ quản lý và phát triển ứng dụng th

