

ArcGIS Server kết nối con người với thông tin địa lý mà họ cần. Các tổ chức sử dụng ArcGIS Server để công bố bản đồ và các khả năng của GIS qua các ứng dụng và dịch vụ bản đồ mạng để cải thiện công việc nội bộ, kết nối với các sản phẩm sinh động và thu hút nhà đầu tư.

Với ArcGIS Server bạn có thể:

- Xuất bản nhanh chóng, đưa ra các bản đồ mạng hoàn toàn trực giác với người xem, tăng cường nhanh chóng các công việc và các quy trình nhanh nhẹn với các thông tin địa lý theo thời gian thực.
- Cho phép đầu tư công nghệ thông tin về địa lý; thu gọn dữ liệu và các ứng dụng địa lý, đưa ra cấu hình và hợp nhất thành một hệ thống liền.
- Quản lý tập trung dữ liệu địa lý; cung cấp bộ mô tả dữ liệu tốt hơn và bảo toàn dữ liệu cho các tài sản thông tin quan trọng.
- Đơn giản việc truy cập các tài nguyên không đồng bộ; giảm chi phí lưu trữ và xử lý dữ liệu đáng kể.
- Đưa GIS vào hệ thống làm việc di động; tăng cường độ chính xác và giá trị trong các dự án thu thập dữ liệu và kiểm tra tài sản cũng như quản lý các số kiến, ý tưởng.

## Một số đặc điểm chính cần lưu ý

Đưa vào nhu cầu cụ thể, bạn có thể lựa chọn một trong ba sản phẩm của ArcGIS Server dưới đây (Advanced, Standard, and Basic).


**Advanced**

**Standard**

**Basic**

**Quản lý dữ liệu**

Cung cấp dịch vụ dữ liệu địa lý cho việc xuất thông tin, tái tạo và đồng bộ hóa


**Các dịch vụ Web GIS**


Hỗ trợ dịch vụ Web bao gồm: bản đồ, ảnh, công cụ chỉnh sửa, xử lý địa lý, KML, W





### Làm bản đồ

Giới thiệu các công cụ cho việc tạo bản đồ động bằng công cụ mappublisher



### Phân tích không gian

Giới thiệu các công cụ phân tích và xử lý địa lý dựa trên máy chủ mà bạn có thể phân tích





<b>Xuất bản tiếng Việt</b>
----------------------------


Hỗ trợ một loạt các loại
--------------------------

cho máy khách nh
------------------

[ArcGIS Desktop](#)

[ArcGIS Explorer](#)

[ArcGIS for AutoCAD](#)



<b>Quản lý ảnh</b>
--------------------

Hỗ trợ một hệ thống quản lý ảnh toàn diện để cung cấp một số lợi ích
--





**ã ng d ã ng l ã p b ã n đ ã m ã ng**

Cung c ã p m ã t ã ng d ã ng b ã n



**Công c ã**

Bao g ã m APIs and Application Development [.NET](#) Framework for

[Java](#)

[JavaScript](#)

[Flex](#)


[Microsoft Silverlight/WPF](#)





## **Biên tập dữ liệu không gian qua Web**


Hỗ trợ các nhiệm vụ biên tập không gian cho các ứng dụng



## **Phân tích không gian cấp cao**

Các phân tích ứng dụng của 3D Analyst, Geostatistical Ana





<b>Ứng dụng Mobile GIS</b>
Cung cấp môi trường ứng dụng di động để lập và triển khai thích



# Các công cụ phát triển ứng dụng Mobile GIS

Cung cấp các công cụ quản lý và phát triển ứng dụng th

